

FEUERWEHRPLAN

Nach DIN 14095

**Musterfirma GmbH
Musterstraße 1
33445 Musterhausen**

Feuerwehrplan Nr.: **Kelheim 2**

**Foto von Straße Blick in
Richtung Objekt**

Ansicht Hauptzufahrt

**Haupteingang direkt
fotografieren**

Ansicht Haupteingang

OBJEKTINFORMATION

Allgemeine Gebäudedaten

Bezeichnung, Firmenname: Musterfirma GmbH
Straße: Musterstraße 1
Postleitzahl, Ort: 33445 Musterhausen
Telefon: 09441-12345
Objektnummer: Kelheim 2
Brandmeldeanlagen Nr.: 001112224

Nutzung des Objektes

Als Solarpark

Ansprechpartner im Einsatzfall

Name	Funktion	Telefon dienstlich	Telefon privat / mobil
Hr. Mustermann	Inhaber	09441-12344	0170-00223344

Inhaltsverzeichnis

Seite 1	Objektinformationen
Seite 2	Textliche Erläuterung
Seite 3	Anfahrtsplan
Seite 4	Übersichtsplan

Planstand

Stand Erstellung: 08 / 2021
Revisionsstand: ---
Nächste Revision: 08 / 2023

Feuerwehrpläne müssen gem. DIN 14095 immer auf aktuellen Stand gehalten werden. Der Betreiber der baulichen Anlage hat den Feuerwehrplan mindestens alle 2 Jahre vom Planersteller prüfen zu lassen.

Verteiler

Objekt: 1 x PDF-Datei (Hr. Mustermann)
Feuerwehrdienststellen: 1 x PDF-Datei, Kreisbrandrat
1 x PDF-Datei und 2 x Plansatz, Feuerwehr Musterhausen

Feuerwehr-Schlüsseldepot



Schlüsselrohr befindet sich rechts neben dem Haupttor (grüne Säule)

Besondere Hinweise zur Energieversorgung



Photovoltaikanlage mit 800 kW.
Standorte der Wechselrichter sind im Plan eingezeichnet.

Sonstige Hinweis zur technischen Anlage



Stromabschaltung befindet sich direkt an den Wechselrichtern.

Sonstige Informationen

**Luftaufnahme aus
Google Maps oder
Bayern Atlas**

Kartenausschnitt aus Bayern Atlas

Planersteller



Mail: poststelle@landkreis-kelheim.de








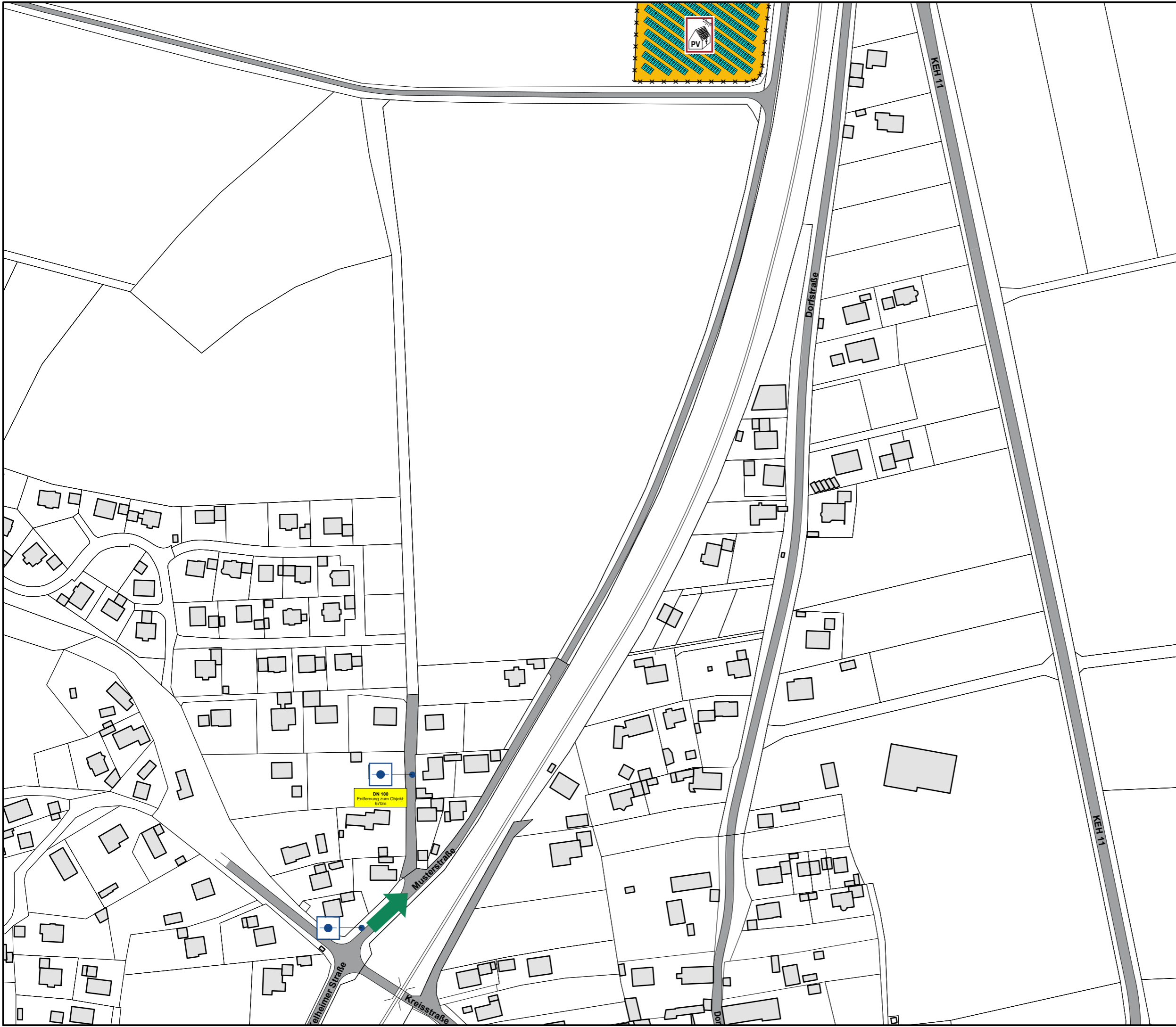
Homepage: www.landkreis-kelheim.de



Telefon: 09441 - 207 0



-  befahrbare Fläche
-  nichtbefahrbare Fläche
-  besondere Gefahren
-  Hinweis auf eine PV-Anlage
-  Photovoltaikanlage
-  Haupteingang
-  Hauptzufahrt
-  Zaun
-  Unterflurhydrant



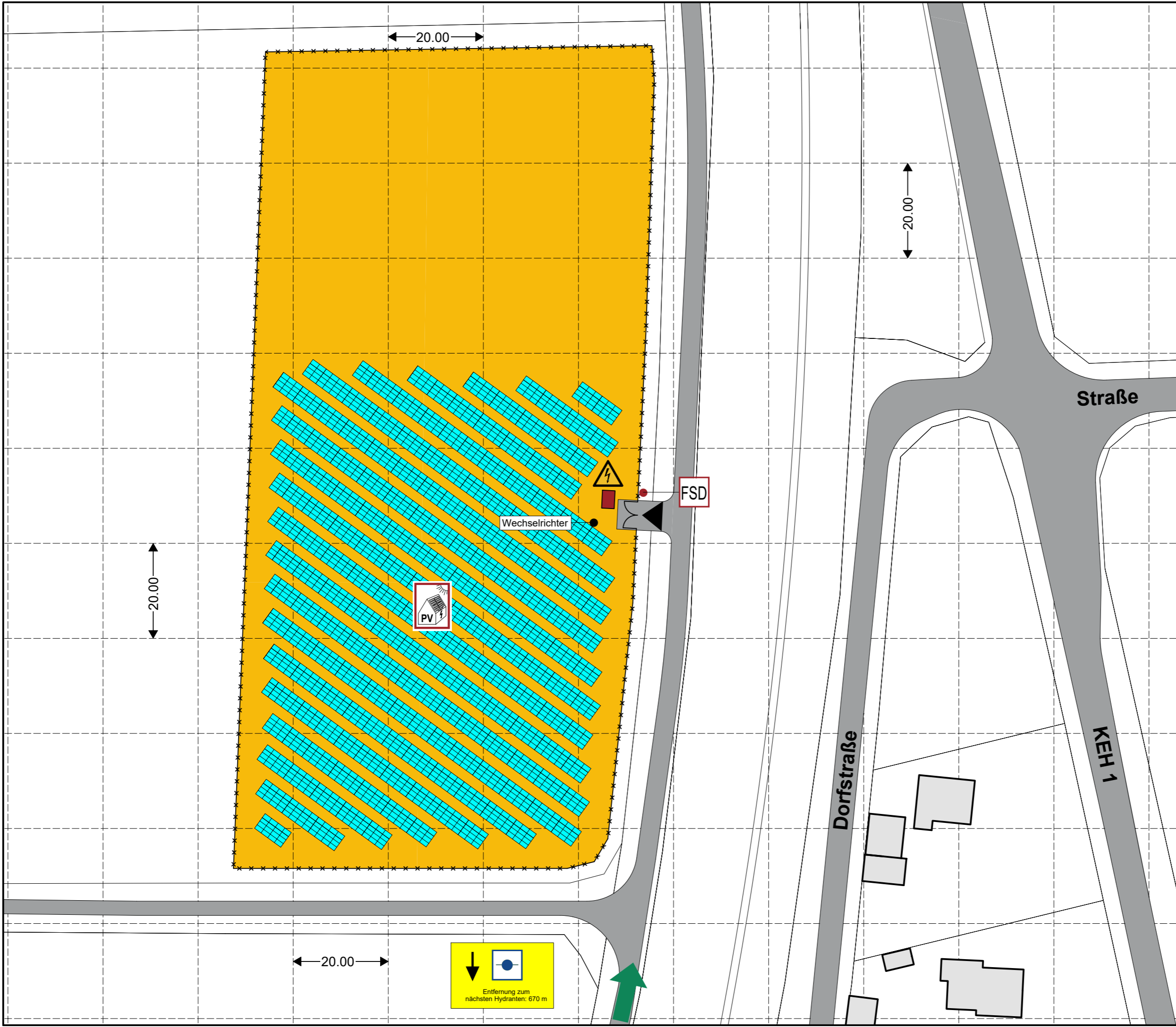
Feuerwehrplan

Objekt: Photovoltaikanlage
 Ort: Musterstraße 1, 12345 Musterhausen
 Planart: **Anfahrtsplan** Seite 4
 Stand: 08 / 2021

Planer-
steller:  **Landkreis Kelheim**
 Landratsamt Kelheim
 Donaupark 12
 93309 Kelheim



-  befahrbare Fläche
-  nichtbefahrbare Fläche
-  besondere Gefahren
-  Hinweis auf eine PV-Anlage
-  Photovoltaikanlage
-  Haupteingang
-  Hauptzufahrt
-  Zaun
-  Unterflurhydrant



Feuerwehrplan

Objekt:	Photovoltaikanlage	
Ort:	Musterstraße 1, 12345 Musterhausen	
Planart:	Übersichtsplan	Seite 4
Stand:	08 / 2021	
Planer-steller:	 Landkreis Kelheim Landratsamt Kelheim Donaupark 12 93309 Kelheim	